


«СОГЛАСОВАНО»
Глава Малобуинковского
сельского поселения,
руководитель исполнительного
комитета Малобуинковского
сельского поселения Буинского
муниципального района
Республики Татарстан

/Р.Ф.Юсупов/



_____ 2019 года

«УТВЕРЖДАЮ»
Заведующий МБДОУ «Курочка
Ряба» Буинского муниципального
района Республики Татарстан»
/Л.Ф.Касимова/



_____ 2019 года

«СОГЛАСОВАНО»
Начальник отделения ГИБДД
отдела
МВД России по Буинскому району
майор полиции:



_____ /Р.Р. Миннебаев/

ПАСПОРТ

**дорожной безопасности образовательного учреждения
муниципальное бюджетное дошкольное
образовательное учреждение «Малобуинковский
детский сад «Курочка Ряба» Буинского
муниципального района Республики Татарстан»**

Общие сведения

муниципальное бюджетное дошкольное образовательное учреждение
« Малобуинковский детский сад «Курочка Ряба» Буинского муниципального
района Республики Татарстан»

Юридический адрес: 422431, РТ, Буинский район, д.Малая Буинка ул.
Шоссейная, д.4

Фактический адрес: 422431, РТ, Буинский район, д.Малая Буинка ул.
Шоссейная, д.4

Руководитель образовательного учреждения:

Заведующий (руководитель) Касымова Л.Ф. 3-40-25
(фамилия, имя, отчество) (телефон)

МКУ «Управление образования
Буинского муниципального района» заместитель Македонская Н.А. 3-29-02
(должность) (фамилия, имя, отчество) (телефон)

Начальник отделения ГИБДД отдела
МВД России по Буинскому району
майор полиции

Миннебаев Р.Р. 8(84374) 3-28-81
(должность) (фамилия, имя, отчество)

Ответственные работники
за мероприятия по профилактике
детского травматизма (по ДОУ)

воспитатель Хайруллова Р.Ш. 3-40-25
(должность) (фамилия, имя, отчество) (телефон)

Руководитель или ответственный
работник дорожно-эксплуатационной
организации, осуществляющей
содержание улично-дорожной
сети (УДС)* (ГОРОД) ИП «Юсупов»

Юсупов А.М. 3-38-49
(фамилия, имя, отчество) (телефон)

Руководитель или ответственный
работник дорожно-эксплуатационной
организации, осуществляющей
содержание технических средств
организации дорожного
движения (ТСОДД)* ОАО «Татавтодор»

Голубев С.Ю. 3-16-41
(фамилия, имя, отчество) (телефон)

* Дорожно-эксплуатационные организации, осуществляющие содержание УДС и ТСОДД, несут ответственность в соответствии с законодательством Российской Федерации (Федеральный закон «О безопасности дорожного движения» от 10 декабря 1995 г. № 196-ФЗ, Кодекс Российской Федерации об административных правонарушениях, Гражданский кодекс Российской Федерации).

Количество учащихся 24 воспитанников

Наличие уголка по БДД 2 уголка в младшей и старшей разновозрастной группах

(если имеется, указать место расположения)

Наличие класса по БДД нет

(если имеется, указать место расположения)

Наличие автогородка (площадки) по БДД нет

Наличие автобуса в образовательном учреждении автобуса нет

(при наличии автобуса)

Владелец автобуса _____ - _____

(образовательное учреждение, муниципальное образование и др.)

Время занятий в образовательном учреждении: с 7.00 до 19.00 часов

Телефоны оперативных служб:

3-10-82 МЧС

03 Скорая помощь

02 Дежурная часть

Содержание

I. План-схемы образовательного учреждения.

1. Район расположения образовательного учреждения, пути движения транспортных средств и детей (воспитанников).
2. Организация дорожного движения в непосредственной близости от образовательного учреждения с размещением соответствующих технических средств организации дорожного движения, маршруты движения детей и расположение парковочных мест.
3. Маршруты движения организованных групп детей от образовательного учреждения к парку.
4. Пути движения транспортных средств к местам разгрузки/погрузки и рекомендуемые безопасные пути передвижения детей по территории образовательного учреждения.

II. Информация об обеспечении безопасности перевозок детей специальным транспортным средством (автобусом).

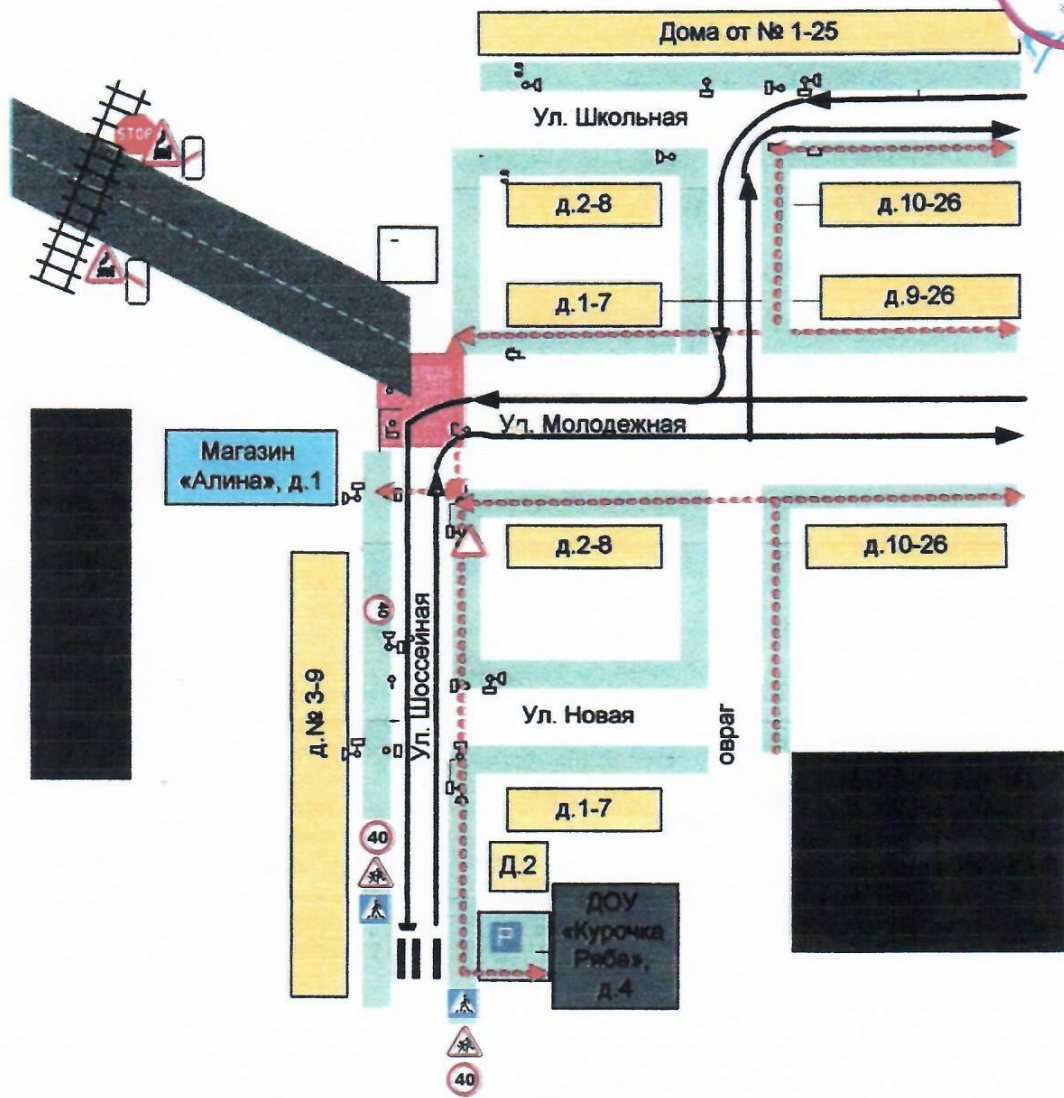
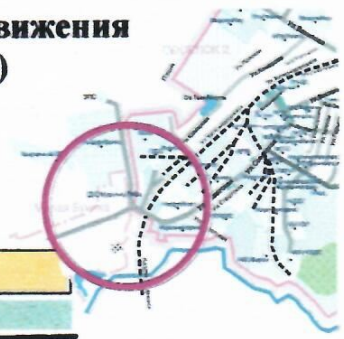
1. Общие сведения.
2. Маршрут движения автобуса до образовательного учреждения.
3. Безопасное расположение остановки автобуса у образовательного учреждения.

III. Приложения

План-схема пути движения транспортных средств и детей (воспитанников) при проведении дорожных ремонтно-строительных работ вблизи образовательного учреждения

I. План-схемы образовательного учреждения

1. Район расположения образовательного учреждения, пути движения транспортных средств и детей (обучающихся, воспитанников)



- жилая застройка
- проезжая часть
- тротуар
- ▲
▲
▲ - знак «Пешеходный переход»
- ▲
▲
▲ - знак «Осторожно дети»
- опасные участки
- движение транспортных средств
- движение детей (учеников) в (из) образовательное учреждение
- 40 - знак «Ограничение скорости»

План-схема района расположения образовательного учреждения

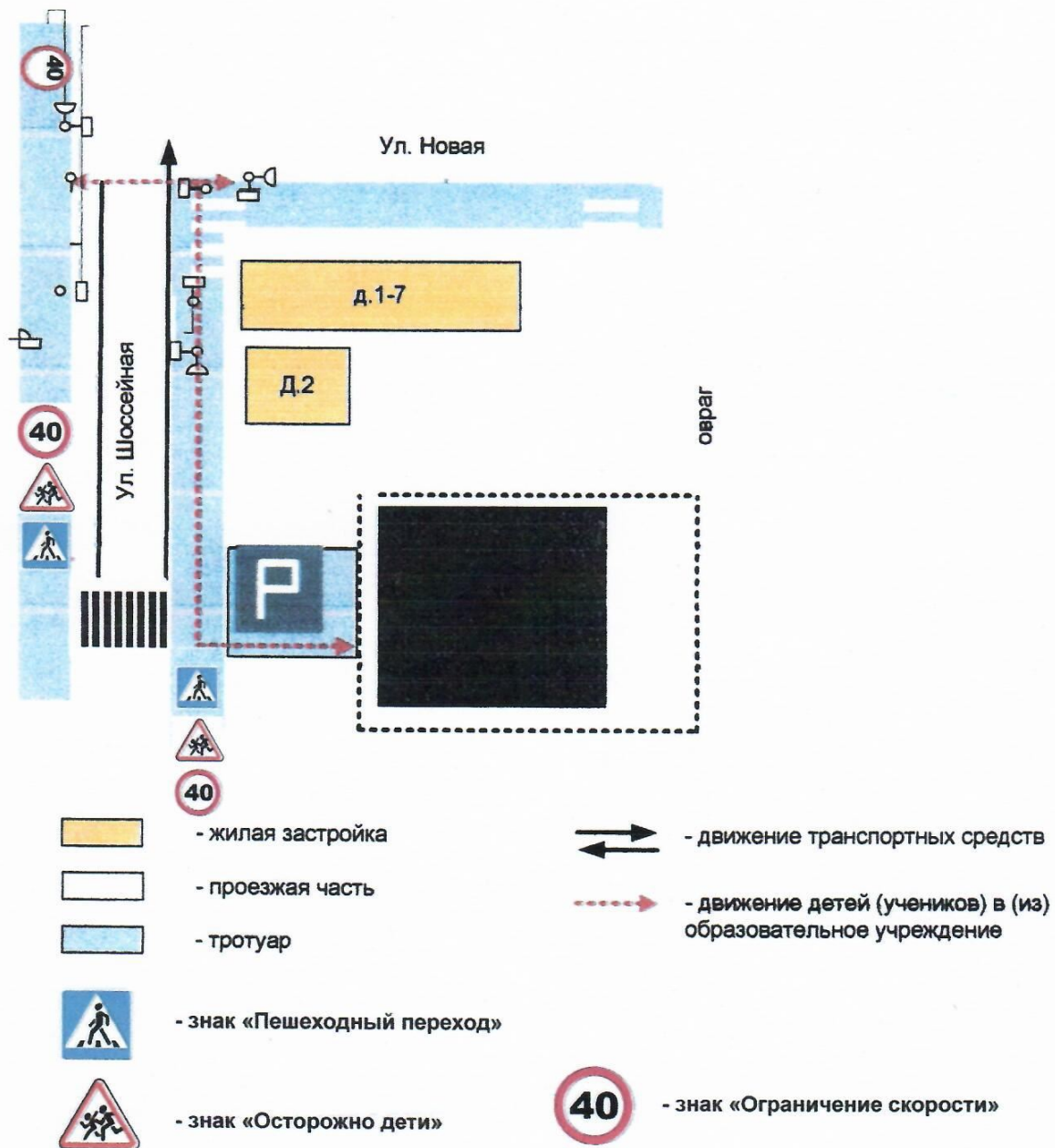
1. Район расположения образовательного учреждения определяется группой жилых домов, зданий и улично-дорожной сетью с учетом остановок общественного транспорта, центром которого является непосредственно образовательное учреждение;

2. Территория, указанная на схеме, включает:
образовательное учреждение;
парк, в котором могут проводиться занятия с детьми на открытом воздухе;
жилые дома, в которых проживает большая часть детей данного образовательного учреждения;
автомобильные дороги и тротуары.

3. На схеме обозначены:
расположение жилых домов, зданий и сооружений;
сеть автомобильных дорог;
пути движения транспортных средств;
пути движения детей (воспитанников) в/из образовательного учреждения;
опасные участки (места несанкционированных переходов на подходах к образовательному учреждению, места имевших место случаев дорожно-транспортных происшествий с участием детей-пешеходов и детей-велосипедистов);
уличные (наземные – нерегулируемые) пешеходные переходы;
названия улиц и нумерация домов.

Схема необходима для общего представления о районе расположения образовательного учреждения. На схеме обозначены наиболее частые пути движения обучающихся от дома (от отдаленных остановок маршрутных транспортных средств) к образовательному учреждению и обратно.

2. Схема организации дорожного движения в непосредственной близости от образовательного учреждения с размещением соответствующих технических средств организации дорожного движения, маршрутов движения детей и расположения парковочных мест



Рекомендации к составлению схемы организации дорожного движения в непосредственной близости от образовательного учреждения

1. Схема организации дорожного движения ограничена автомобильными дорогами, находящимися в непосредственной близости от образовательного учреждения.

2. На схеме обозначаются:
здание образовательного учреждения с указанием территории, принадлежащей непосредственно образовательному учреждению (при наличии указать ограждение территории);

автомобильные дороги и тротуары;
уличные (наземные – регулируемые / нерегулируемые) и внеуличные (надземные и подземные) пешеходные переходы на подходах к образовательному учреждению;

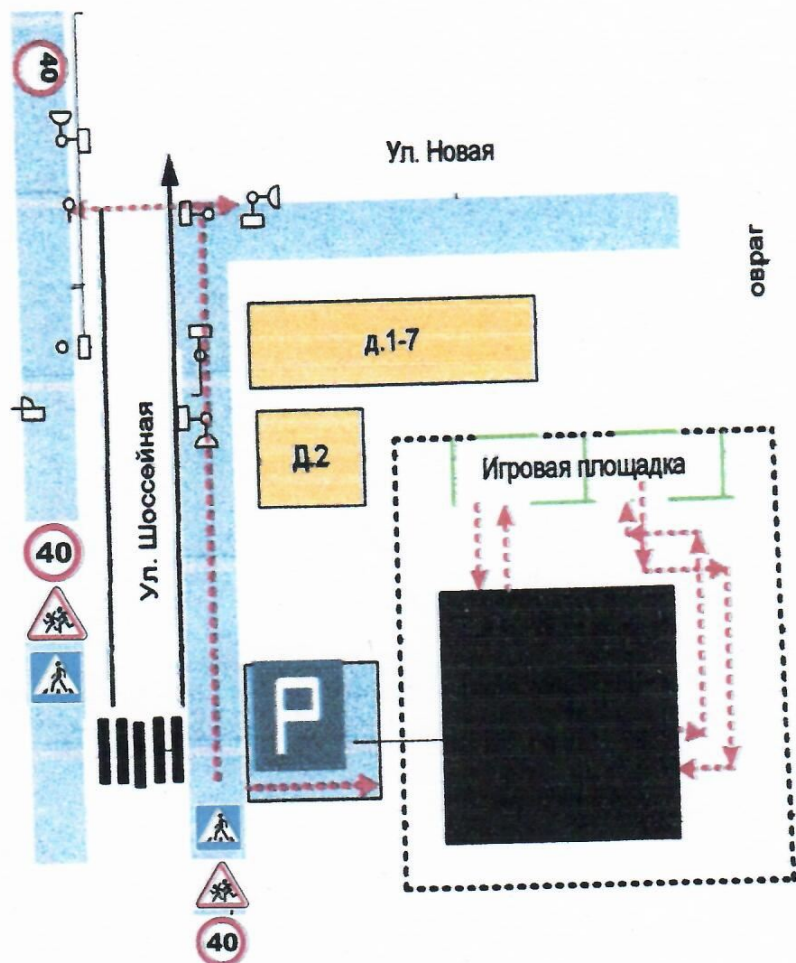
дислокация существующих дорожных знаков и дорожной разметки;
другие технические средства организации дорожного движения;
направление движения транспортных средств по проезжей части;
направление безопасного маршрута движения детей (обучающихся, воспитанников).



3. На схеме указано расположение остановок маршрутных транспортных средств и безопасные маршруты движения детей (обучающихся, воспитанников) от остановочного пункта к образовательному учреждению и обратно;

4. При наличии стоянки (парковочных мест) около образовательного учреждения, указывается место расположение и безопасные маршруты движения детей от парковочных мест к образовательному учреждению и обратно.

К схеме (в случае необходимости) должен быть приложен план мероприятий по приведению существующей организации дорожного движения к организации дорожного движения, соответствующей нормативным техническим документам, действующим в области дорожного движения, по окончании реализации которого готовится новая схема.

3. Маршруты движения организованных групп детей от образовательного учреждения к стадиону, парку или спортивно-оздоровительному комплексу



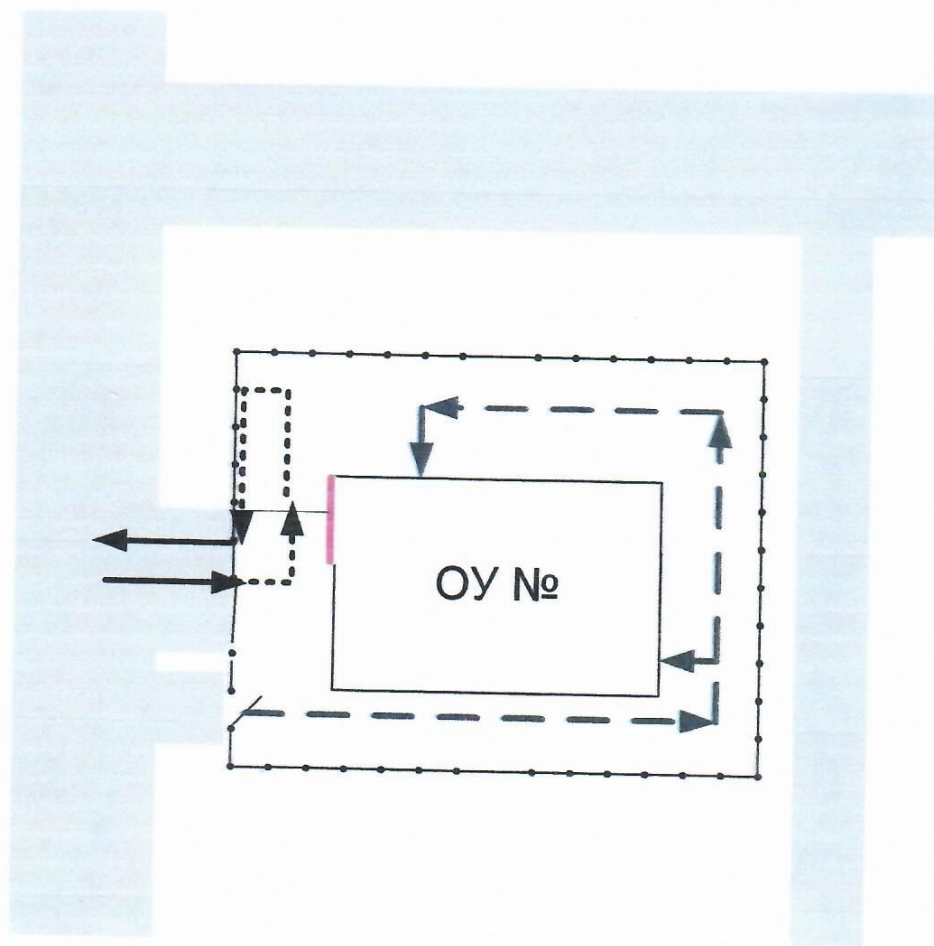
-  - жилая застройка
-  - проезжая часть
-  - тротуар
-  - знак «Пешеходный переход»
-  - знак «Осторожно дети»
-  - движение транспортных средств
-  - движение детей (учеников) в (из) образовательное учреждение
-  - знак «Ограничение скорости»





Рекомендации к составлению схемы маршрутов движения организованных групп детей от образовательного учреждения к стадиону, парку или спортивно-оздоровительному комплексу

На схеме района расположения образовательного учреждения указываются безопасные маршруты движения детей от образовательного учреждения к стадиону, парку или спортивно-оздоровительному комплексу и обратно.

Эти схемы должны использоваться преподавательским составом при организации движения групп детей к местам проведения занятий вне территории образовательного учреждения.

4. Пути движения транспортных средств к местам разгрузки/погрузки и рекомендуемые безопасные пути передвижения детей по территории образовательного учреждения



-  - въезд/выезд грузовых транспортных средств
-  - движение грузовых транспортных средств по территории образовательного учреждения
-  - движение детей и подростков на территории образовательного учреждения
-  - место разгрузки/погрузки

Рекомендации к составлению схемы пути движения транспортных средств к местам разгрузки/погрузки и рекомендуемые безопасные пути передвижения детей по территории образовательного учреждения

На схеме указывается примерная траектория движения транспортных средств на территории образовательного учреждения, в том числе места погрузки/разгрузки, а также безопасный маршрут движения детей во время погрузочно-разгрузочных работ.

В целях обеспечения безопасного движения детей по территории образовательного учреждения необходимо исключить пересечения путей движения детей и путей движения транспортных средств.